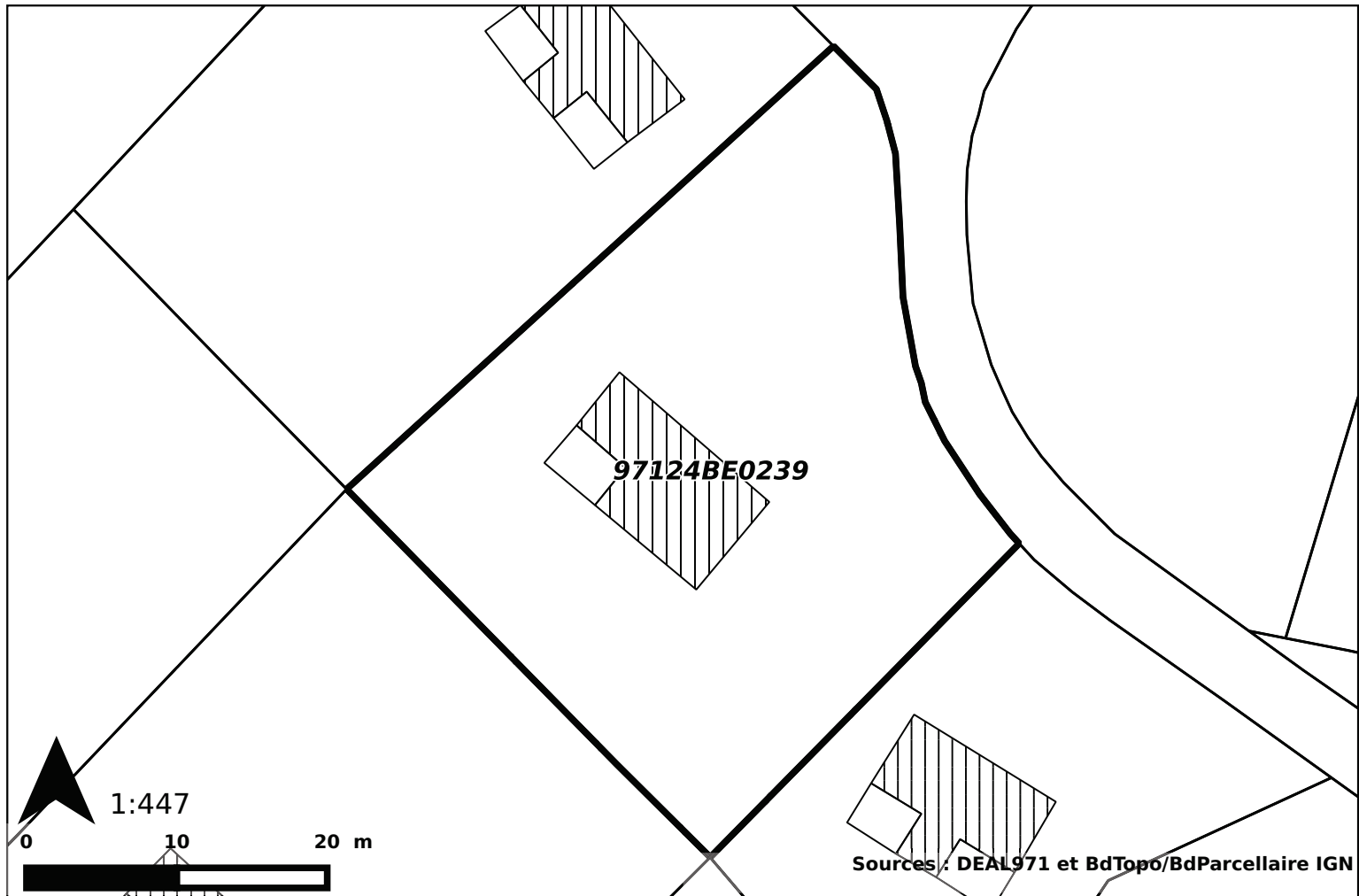




PLAN DE PRÉVENTION DES  
RISQUES NATURELS DE LA  
COMMUNE DE  
Saint-Claude

Règlementation de la parcelle  
97124BE0239

Plan de zonage règlementaire










**Légende de la carte**

*Zones inconstructibles*

|  |                                |   |                                    |   |                          |
|--|--------------------------------|---|------------------------------------|---|--------------------------|
|  | 6 - Aléa houle cyclonique fort |  | 4 - Aléa mouvement de terrain fort |  | 5 - Aléa inondation fort |
|--|--------------------------------|---|------------------------------------|---|--------------------------|

*Zones constructibles sous prescriptions*

|  |  |  |                            |
|--|--|--|----------------------------|
|  | 3 - Zones soumises à projet d'aménagement                          |  | 8 - Zones de faille        |
|  | 2 - Zones soumises à prescriptions individuelles et/ou collectives |  | 9 - Zones des grands-fonds |
|  | 1 - Zones soumises à prescriptions individuelles                   |  | 7 - Parc national          |
|  | 0 - Zones soumises aux règles communes à l'ensemble du territoire  |  |                            |

**Informations sur les aléas concernant la parcelle : 97124BE0239**

|                         |               |              |             |
|-------------------------|---------------|--------------|-------------|
| <i>Nature de l'aléa</i> | <i>Faible</i> | <i>Moyen</i> | <i>Fort</i> |
|-------------------------|---------------|--------------|-------------|

## Partie règlementaire

| <i>Zone</i> | <i>Niveau de contraintes</i> | <i>Nature des prescriptions</i>                     | <i>Titres</i>     |
|-------------|------------------------------|---|-------------------|
| 0           | contraintes courantes        | dispositions applicables à l'ensemble du territoire | cf Titres I et II |

### **Règlement applicable à la parcelle : 97124BE0239**

|          |  |
|----------|--|
| Titre I  | Le titre de règlement correspondant est téléchargeable en cliquant sur le numéro affiché dans l'infobulle de la parcelle dans l'interface cartographique |
| Titre II | Le titre de règlement correspondant est téléchargeable en cliquant sur le numéro affiché dans l'infobulle de la parcelle dans l'interface cartographique |

### **Précaution d'utilisation**

Les informations délivrées sur ce site sont à titre indicatif, non contractuelles et non exhaustives pour faciliter la compréhension et la visualisation cartographique des données PPR par l'utilisateur.

Pour toute information complémentaire, les services de la DEAL Guadeloupe se tiennent à votre disposition au courriel suivant : pprn971@developpement-durable.gouv.fr